

Factura Pequeño Contribuyente

ANDERSON SAMUEL, HERNÁNDEZ GALINDO

Nit Emisor: 117012661

ANDERSON SAMUEL HERNÁNDEZ GALINDO

61 AVENIDA D 5-58 COLONIA PINARES DEL NORTE, zona 18,
Guatemala, GUATEMALA

NIT Receptor: 3440958

Nombre Receptor: INSTITUTO GEOGRAFICO NACIONAL, INGENIERO
ALFREDO OBIOLS GOMEZ

Dirección comprador: AVENIDA LAS AMERICAS 5-76 ZONA 13 CIUDAD
DE GUATEMALA

NÚMERO DE AUTORIZACIÓN:

3D616BA0-06CF-4C70-8146-CB5609BE77EC

Serie: 3D616BA0 Número de DTE: 114248816

Numero Acceso:

Fecha y hora de emisión: 28-feb-2025 09:34:58

Fecha y hora de certificación: 03-feb-2025 09:34:58

#No	B/S	Cantidad	Descripción	Precio/Valor unitario (Q)	Descuentos (Q)	Otros Descuentos(Q)	Total (Q)	Impuestos
1	Servicio	1	Pago de honorarios por servicios técnicos prestados al Instituto Geográfico Nacional Ingeniero Alfredo Obiols Gómez, del Ministerio de Agricultura Ganadería y Alimentación durante el periodo correspondiente del 01 de febrero de 2025, al 28 de febrero de 2025, según contrato Administrativo número 2025-202-1-2-35, Acuerdo Ministerial de Aprobación número RH-029-202-1-2025.	6,000.00	0.00	0.00	6,000.00	
TOTALES:					0.00	0.00	6,000.00	

CANCELADO


* No genera derecho a crédito fiscal

Datos del certificador

Superintendencia de Administración Tributaria NIT: 16693949

Razón: que se registra para hacer constar que la factura que precede, serie 3D616BA0, numero de DTE 114248816 de fecha 28 de febrero 2025; emitida por Anderson Samuel Hernández Galindo, ampara el pago por servicios técnicos; correspondiente al mes de febrero del año 2025, según contrato 2025-202-1-2-35 y Acuerdo Ministerial de Aprobación numero RH-029-202-1-2025, conste. Guatemala 28 de febrero de 2025.



(F) 
Anderson Samuel Hernández Galindo
DPI 3590676460101




Ing. Agr. Daunno Walther Chew Dávila
Director

(F) Instituto Geográfico Nacional -IGN-

(F) 
Firma y sello del Responsable de la
Verificación de los Servicios Contratados
Ing. Marcos Osmundo Sutuc Carrillo
JEFE DE DIVISIÓN DE CARTOGRAFIA
Instituto Geográfico Nacional



"Contribuyendo por el país que todos queremos"

	Identificador Documento del Verificador Integrado No: 1738598287054	Fecha de Generación: Feb 3, 2025, 9:58 AM
Detalle de Documentos		
Tipo Documento:	FEL	
Fecha Emisión:	28/02/2025 09:34:58	
Emisor:	117012661	
Agente de Retención:	No es agente de retención.	
Establecimiento:	ANDERSON SAMUEL HERNÁNDEZ GALINDO	
Receptor:	3440958-INSTITUTO GEOGRAFICO NACIONAL, INGENIERO ALFREDO OBIOLS GOMEZ	
Monto Total:	GTQ GTQ 6000.000000	
No. de Acceso:	0	
Autorización:	3D616BA0-06CF-4C70-8146-CB5609BE77EC	
Serie:	3D616BA0	
Número del DTE:	114248816	
Acuse de recibido:	FCID202520250203T09:34:5806:003D616BA006CF4C708146CB5609BE77EC	
Fecha de la consulta:	03/02/2025 09:58:01	
Estado:	Activo	
Asociado a una garantía mobiliaria:	No	



SITUACIÓN DEL CONTRIBUYENTE:

NO PRESENTA INCUMPLIMIENTOS



AI 03/02/2025 09:58:11

CONTRIBUYENTE Y/O EMISOR	
NIT	117012661
NOMBRE	ANDERSON SAMUEL, HERNÁNDEZ GALINDO
RESUMEN	
TIPO DE INCUMPLIMIENTO	
¡FELICITACIONES! NO PRESENTA INCUMPLIMIENTOS TRIBUTARIOS	
El no presentar incumplimientos, no garantiza que el contribuyente pueda obtener la "Solvencia Fiscal", ya que el proceso de emisión de la misma, considera otras obligaciones no incluidas en el Verificador Integrado.	

Para actualizar tus Datos de RTU, así como verificar el detalle de las declaraciones presentadas puedes hacerlo en Agencia Virtual ingresando Usuario y Contraseña, si aún no tienes tu contraseña, ingresa a <https://portal.sat.gob.gt/portal/> selecciona Agencia Virtual en la opción "Solicitar Usuario", luego preséntate a una Agencia u Oficina Tributaria o llama al Contac Center de la SAT, teléfono 1550.



Verifique la validez de la presente consulta

INFORME MENSUAL DE ACTIVIDADES REALIZADAS

No. Contrato Administrativo:		2025-202-1-2-35
No. de Acuerdo Ministerial de Aprobación de Contrato:		RH-029-202-1-2025
Tipo de Servicios:		TÉCNICOS
Nombres y apellidos de la persona contratista:		Anderson Samuel Hernández Galindo
Plazo de contratación:	Del: 02/01/2025	Al: 30/06/2025
Periodo de este informe:	Del: 01/02/2025	Al: 28/02/2025
Monto a pagar: Seis mil exactos.		Q6,000.00
Prestados en:		Instituto Geográfico Nacional, Ingeniero Alfredo Obiols Gómez

Señor Ministro de Agricultura, Ganadería y Alimentación:


A continuación, se detallan las actividades y avances gestionados durante el período de la contratación:

Descripción de actividades según TDR	Informe de actividades realizadas	Avance	
		Cuantitativo	Cualitativo
1) Servicios técnicos para colaborar en el proceso de digitalización de las diferentes capas de puntos, polilíneas y polígonos, de acuerdo a especificaciones técnicas para cartografía básica escala 1:25,000; así como la digitalización de capas en formato Shape para la Geodatabase de información de datos vectoriales con atributos (HRVD).	HRVD = E756G70423 COMAPA Colaboré con la actualización de los shapes en base a las imágenes proporcionadas por NGA según Guía de extracción MGCP y la base de datos TRD4 se utilizaron imágenes geo referenciadas proporcionadas por la institución para continuar con la actualización de varios shapes correspondiente a los nombres de : EDIT_P, Delinear: 1. Todos los edificios deben extraerse en el área de mayor extensión horizontal, es decir, la línea del cameyón, a nivel del suelo. 2. Espaciamiento entre Edificios de Área >=10 m. />=20m. borde a borde.; EDIF_P = Criterios de extracción de las características de puntos Superficie < 625 m2. Delinear: 1. Capturar con un punto en el centro de la extensión visible del edificio, a nivel del suelo. 2. Espaciamiento entre Edificios de Punto >= 35 m. />=70m. centro a centro. HIDRO_L, TOP_P, Se (asignación del atributo según manuales para HRVD),	25%	En proceso


2) Servicios técnicos para colaborar en actividades relacionadas a la digitalización y alimentación de las bases de datos en formato Shape de mapas a diferentes escalas.	<p>EDICION DEL MAPA URBANO DE SUMPANGO</p> <p>INVESTIGACIÓN: Colaboré en la Recopilación de material de apoyo a través del buscador web para la digitalización, actualización y generación de la base de datos que solicita el proyecto. (mapas impresos, imágenes de satélite, documentos impresos como digitales, etc.)</p> <p>CONVERSIÓN DE LA INFORMACIÓN: Convertir toda la información recopilada en el buscador web encontrada del área asignada a formato shape para ser incorporada a la nueva base de datos.</p> <p>CORTES Con el buffer cortar toda la información existente (Base de datos, imágenes, mapas georeferenciados)</p> <p>Revisión y correcciones a la información recortada; verificar que se encuentren en la misma proyección original.</p> <p>ACTUALIZACIÓN: Con el apoyo de imágenes georeferenciadas de uso libre se actualizó el shape de calles urbanas = RCA_L_urb, EDIF_A y EDIF_P e información recopilada en campo.</p>	25%	En proceso
3) Servicios técnicos para colaborar en la unificación de criterios de acuerdo con las normas cartográficas vigentes.	Colaboré en la realización de letreros que se colocarán en mapas en relieve, realicé diseño y modelos en 3D para la impresión y colocación en mapas de relieve, en el mes de febrero.	100%	Finalizado
4) Servicios técnicos para colaborar en el análisis y procesamiento de información cartográfica de la División.	Colaboré en la reorganización de datos adquiridos en la división para la actualización en la base de datos cartográficos, en el mes de febrero.	100%	Finalizado.
5) Otras actividades relacionadas con el servicio contratado o que le sean asignadas por la autoridad superior.	Colaboré en organización limpieza y conteo en el área de mercadeo para poder tener una mejor organización al momento de la venta de dicha información cartográfica.	100%	Finalizado

El presente informe describe lo actuado por el suscrito en cumplimiento a las actividades desarrolladas durante el período de la contratación, y acorde a los términos de referencia de la misma.

Atentamente,

(f) 
 Anderson Samuel Hernández Galindo
 DPI: 3590676460101
 Celular: 4627-9560

Se hace constar que las actividades descritas en este informe responden a lo estipulado en el contrato administrativo y sus respectivos términos de referencia, y se encuentran recibidos de conformidad, por lo que autorizo a quien corresponda, para que procedan al trámite de pago de los honorarios correspondientes.

(f) 
 Firma y sello del responsable de la
 Verificación de los Servicios Contratados
 Marcos Osmundo Sotuc Carrillo
 DE DIVISION DE CARTOGRAFIA
 Instituto Geográfico Nacional



Ing. Agr. Daunno Walther Chew Dávila
 Director
 (f) Instituto Geográfico Nacional -IGN-

